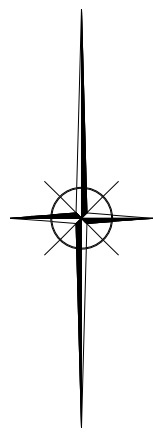


N.V



PROJEÇÃO UNIVERSAL TRANSVERSA
DE MERCATOR – UTM
5GR – SIRGAS 2000
ALTURAS ORTOMÉTRICAS
MC: 45° W FUSO 23°

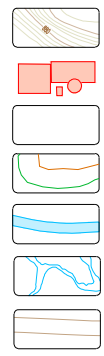
CM – 0°30'50,99"
K: 0.99995944

VÉRTICE: PRAÇA BRITAGEM
Lat: 18°33'07,11660" S
Long: 43°23'03,71510" W

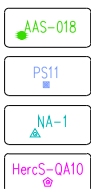
Planta Cadastral

Escala 1:4000

Legenda:



EQUIDISTÂNCIA DAS CURVAS 1m | Mestros - 5m
ITM, APOIO E EDIFICAÇÕES
TALUDES DE CORTE OU ATERRO PROJETADOS
TALUDES DE CORTE OU ATERRO EXISTENTES
CANAL DE DRENAGEM PROJETADO
DRENAGENS EXISTENTES
ACESSOS EXISTENTES



CAVIDADES IDENTIFICADAS
POÇO DE MONITORAMENTO HIDROGEOLOÓGICO
NASCENTES CADASTRAIS
PONTO DE MEDIÇÃO DE VAZÃO E QUALIDADE DE ÁGUA



Projeto: ESTUDO DE IMPACTO AMBIENTAL

Título: PLANTA CADASTRAL - CONFIGURAÇÃO ATUAL

Escala: 1:4000 Local: Mina do Condado - Serro | MG

Anexo: Des: GUS Data: Abr/2022 R1: Rev 1